






LEGENDE

-  Contour de commune
- Patrimoine Paysager**
-  Plan Départemental des Itinéraires de Promenade et Randonnée (PdiPr)
-  Protection Paysagère (Site classé, inscrit, ...) Source : Dreal
-  Zone de protection du patrimoine architectural urbain et paysager
-  Zone de protection de 500 m autour des monuments historiques



PRÉFET DU NORD
Liberté
Égalité
Fraternité

DDTM NORD
Direction
Départementale
des Territoires
et de la Mer du Nord

Service Etudes Planification et Analyses Territoriales / CAT / PG

Type Procédure : Révision
Délibération du : 13/04/21
Mise à Jour : octobre 2021
Sources : Gestionnaires Servitudes
© IGN / Dgfp - Cg59 / Ppage
carte_env_Estrées.gzg
Email : ddtm-sepat@nord.gouv.fr

Carte Environnementale
Pour information
Commune de ESTREES
59214

Carte Patrimoine paysager
Protection paysagère Sites classées / sites inscrits
Plan Départemental des Itinéraires de Promenade et Randonnée (PdiPr)
Protection du patrimoine architectural